

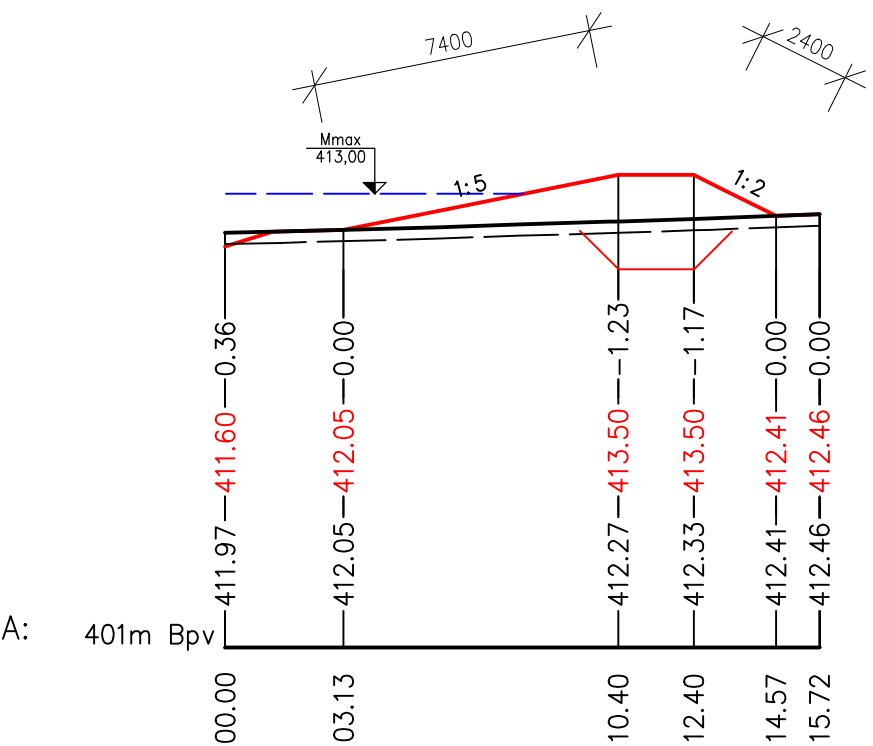
KATASTRÁLNÍ ÚZEMÍ:	LUBY
p.p.č:	146
DRUH POZEMKU:	orná půda

PRH 1

ROZDÍL VÝŠEK:

NOVÝ TERÉN:

PŮVODNÍ TERÉN:
SROVNÁVACÍ ROVINA:
STANIČENÍ:



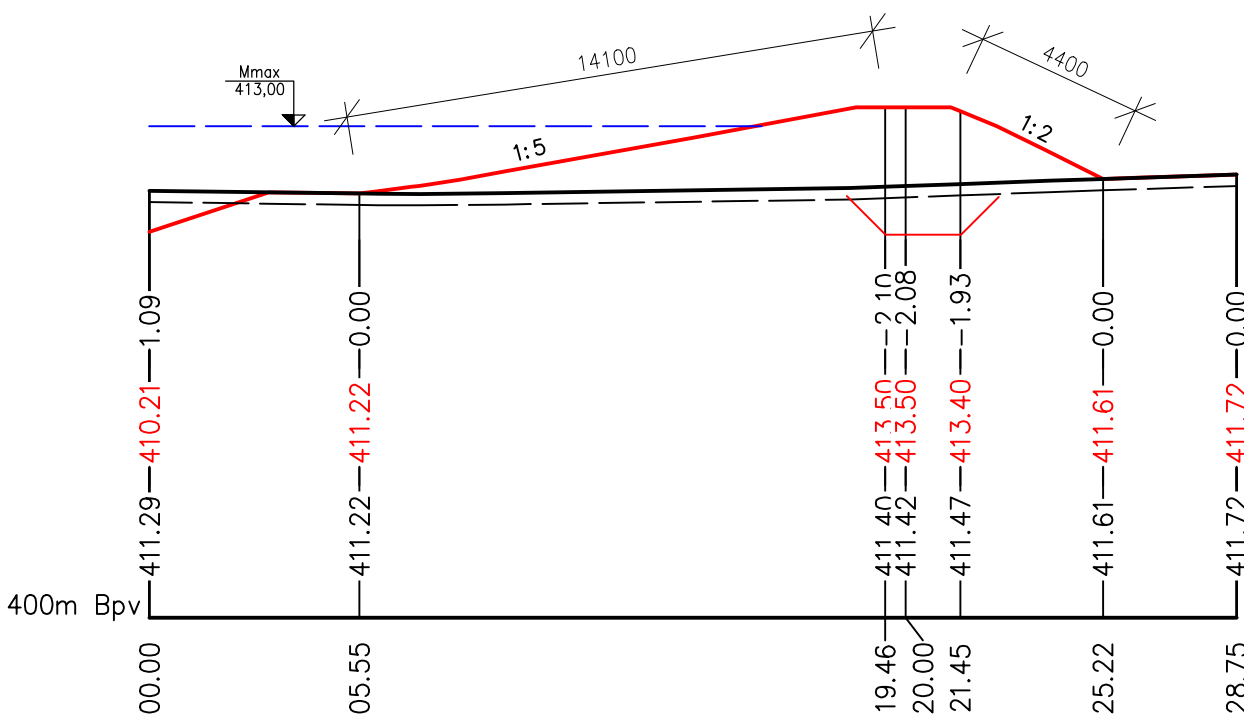
KATASTRÁLNÍ ÚZEMÍ:	LUBY
p.p.č:	146
DRUH POZEMKU:	orná půda

PRH 4

ROZDÍL VÝŠEK:

NOVÝ TERÉN:

PŮVODNÍ TERÉN:
SROVNÁVACÍ ROVINA:
STANIČENÍ:



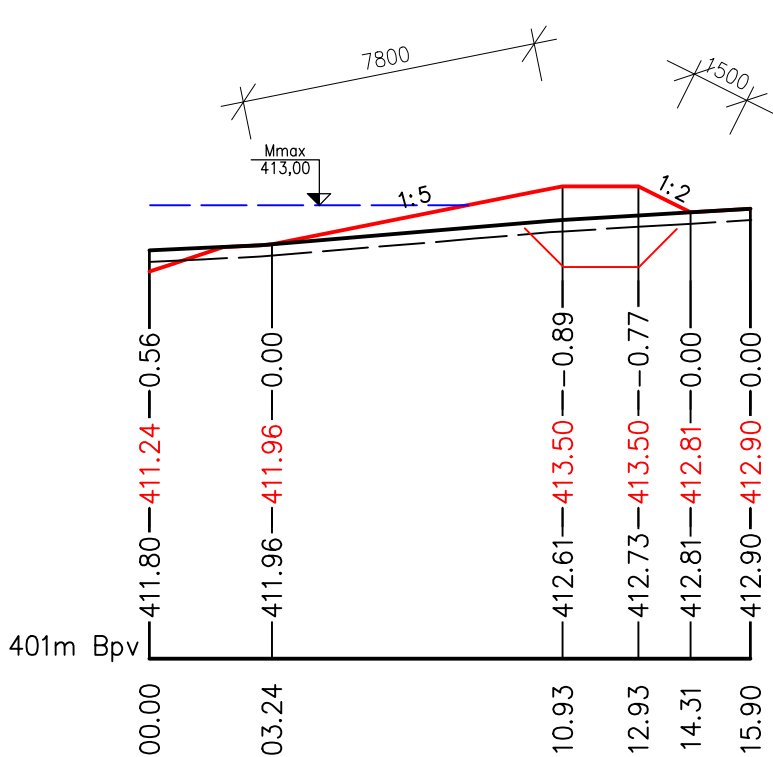
KATASTRÁLNÍ ÚZEMÍ:	LUBY
p.p.č:	146
DRUH POZEMKU:	orná půda

PRH 6

ROZDÍL VÝŠEK:

NOVÝ TERÉN:

PŮVODNÍ TERÉN:
SROVNÁVACÍ ROVINA:
STANIČENÍ:



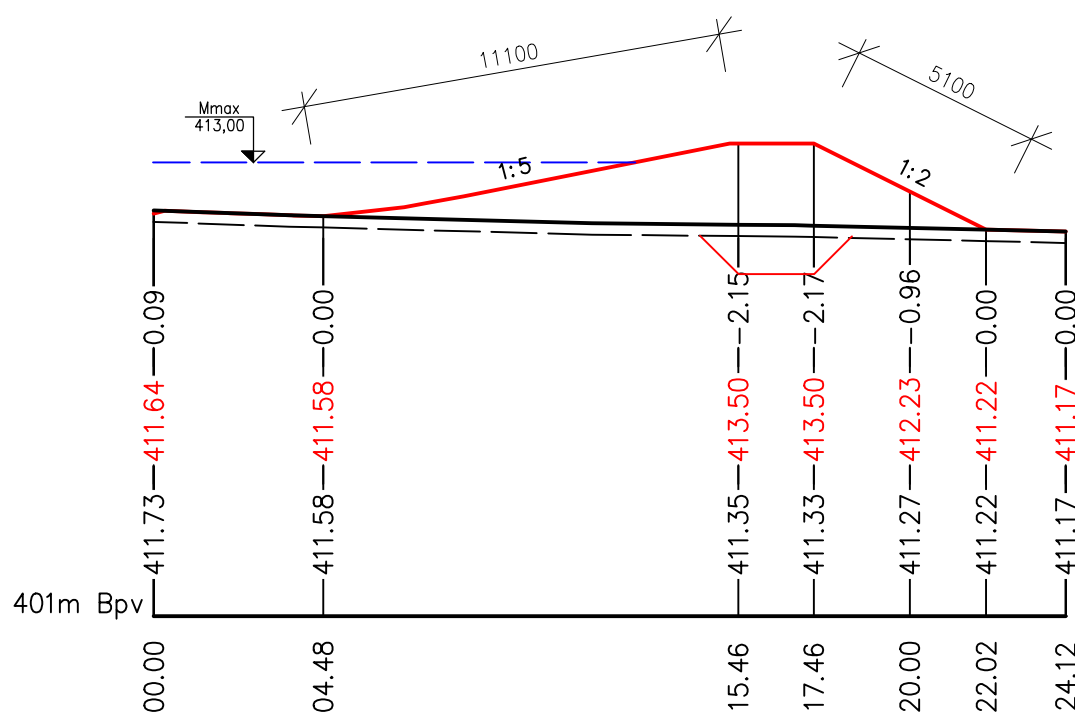
KATASTRÁLNÍ ÚZEMÍ:	LUBY
p.p.č:	146
DRUH POZEMKU:	orná půda

PRH 2

ROZDÍL VÝŠEK:

NOVÝ TERÉN:

PŮVODNÍ TERÉN:
SROVNÁVACÍ ROVINA:
STANIČENÍ:



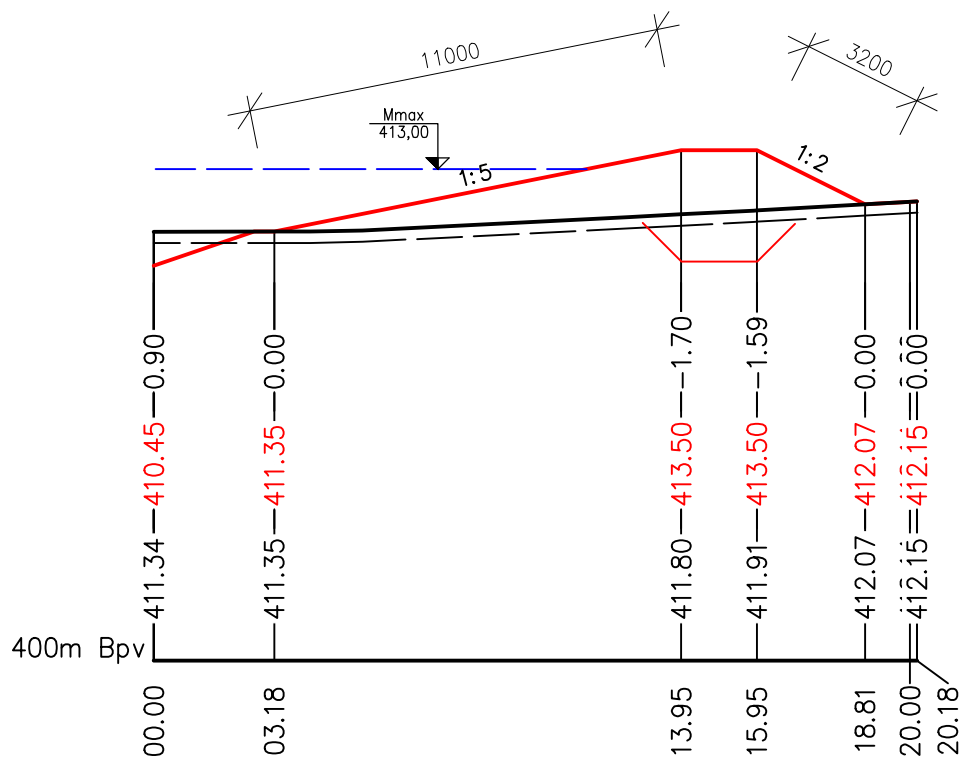
KATASTRÁLNÍ ÚZEMÍ:	LUBY
p.p.č:	146
DRUH POZEMKU:	orná půda

PRH 5

ROZDÍL VÝŠEK:

NOVÝ TERÉN:

PŮVODNÍ TERÉN:
SROVNÁVACÍ ROVINA:
STANIČENÍ:



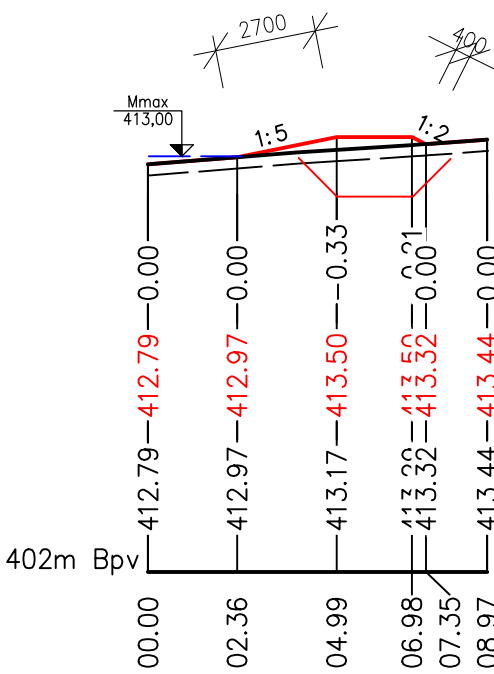
KATASTRÁLNÍ ÚZEMÍ:	LUBY
p.p.č:	146
DRUH POZEMKU:	orná půda

PRH 7

ROZDÍL VÝŠEK:

NOVÝ TERÉN:

PŮVODNÍ TERÉN:
SROVNÁVACÍ ROVINA:
STANIČENÍ:



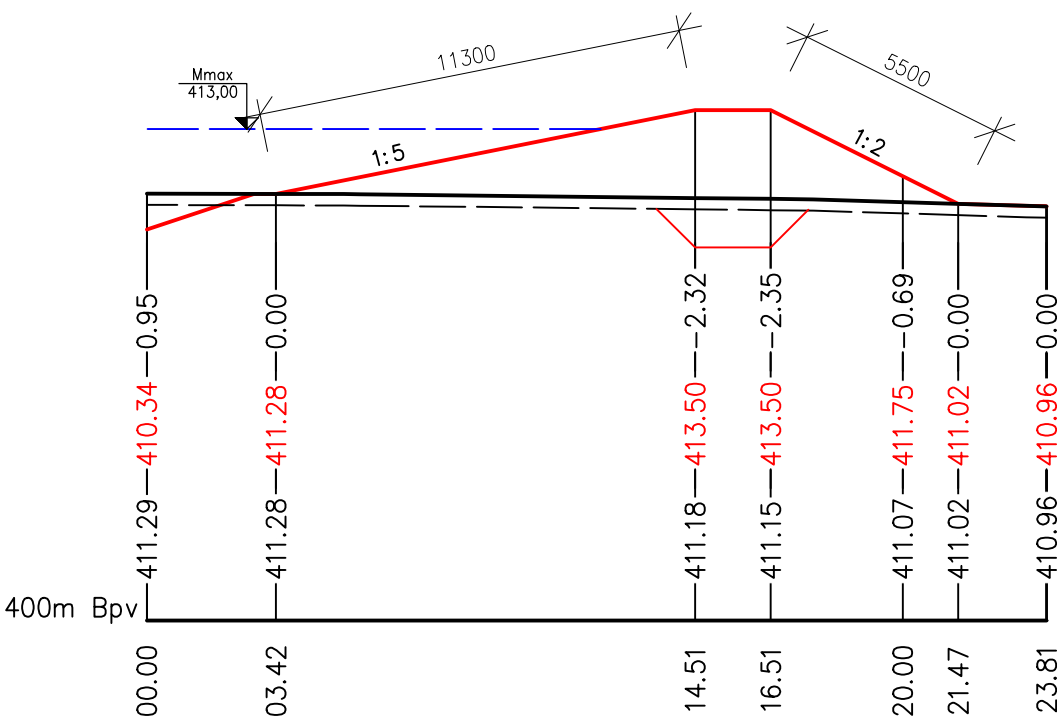
KATASTRÁLNÍ ÚZEMÍ:	LUBY
p.p.č:	146
DRUH POZEMKU:	orná půda

PRH 3

ROZDÍL VÝŠEK:

NOVÝ TERÉN:

PŮVODNÍ TERÉN:
SROVNÁVACÍ ROVINA:
STANIČENÍ:



Ing. Antonín Kavan tel.: +420 736 480 955 fax.: +420 353 625 207 e-mail: kavan@astai.cz www.astai.cz Nové Hamry 383, 382 24 Nové Hamry				
KRESLIL :	ZODP. PROJEKTANT	VED. PROJEKTANT	ZAK. ČÍSLO	
Ing. Martin Váňa	Ing. Antonín Kavan	Ing. Antonín Kavan	STUPEŇ	DPS
			DATUM	02/2020
INVESTOR	Město Klatovy		MĚŘITKO	1:200
SÍDLO	nám. Míru 62, 339 01 Klatovy		FORMÁT	A2
ZAKÁZKA: SNÍŽENÍ PŘÍVALOVÝCH PRŮTOKŮ V LOKALITĚ ZA BYTOVKAMI V k.ú. LUBY				PŘÍLOHA.Č. D.1.2.6
OBJEKT: SO 01 HRÁZ				
OBSAH: PŘÍČNÉ ŘEZY HRÁZE				